Plano Planta Baja

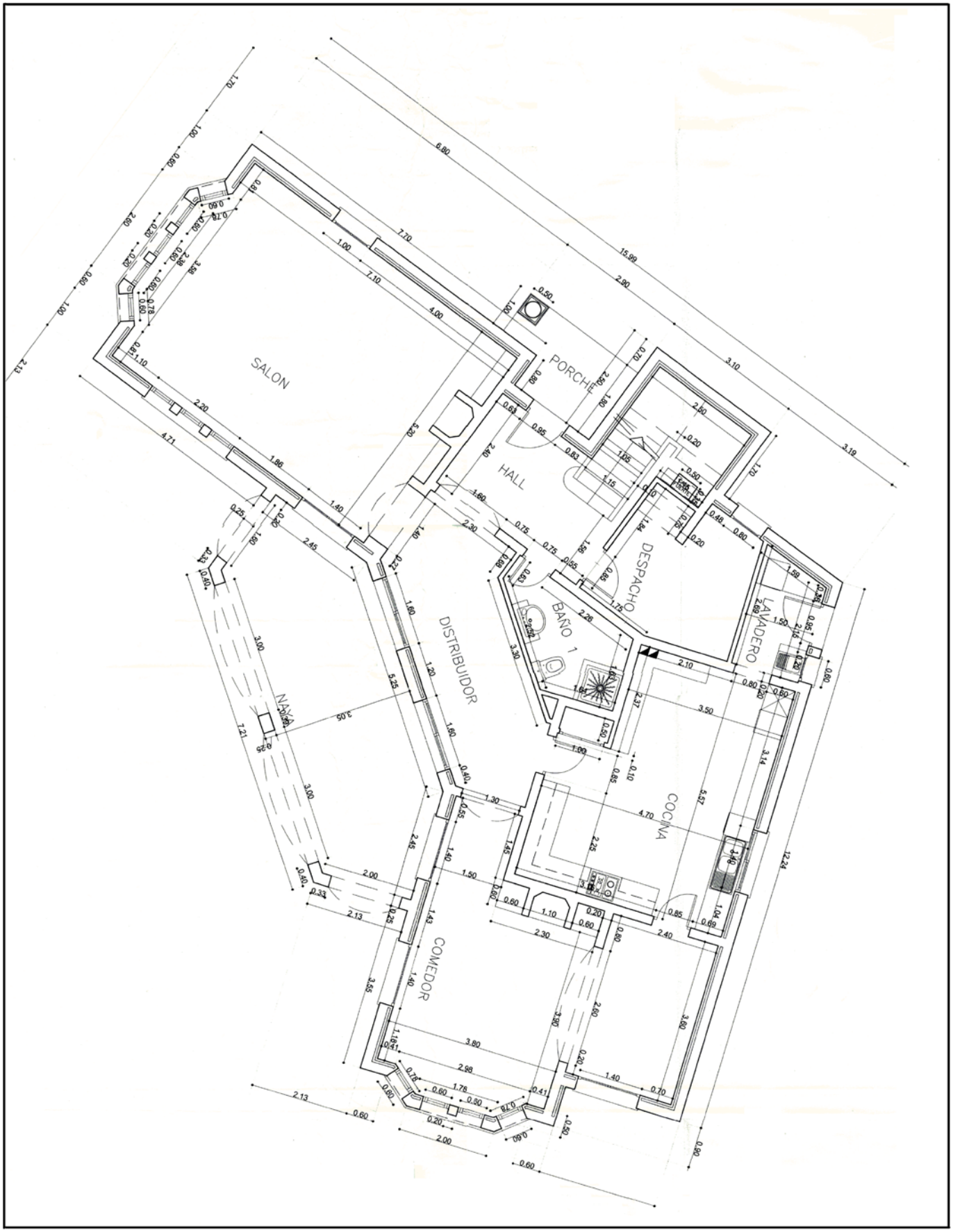

Plano Planta Alta

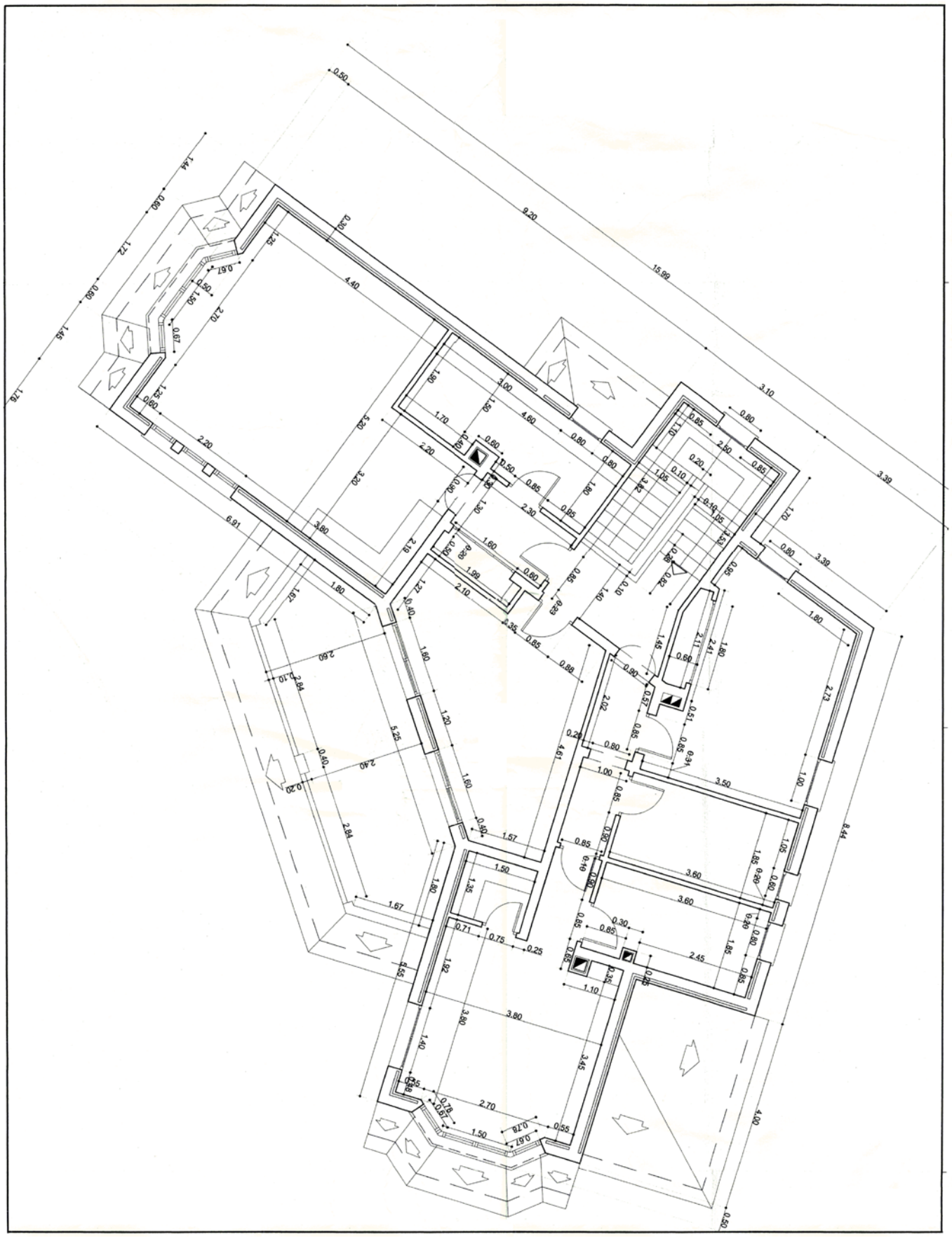

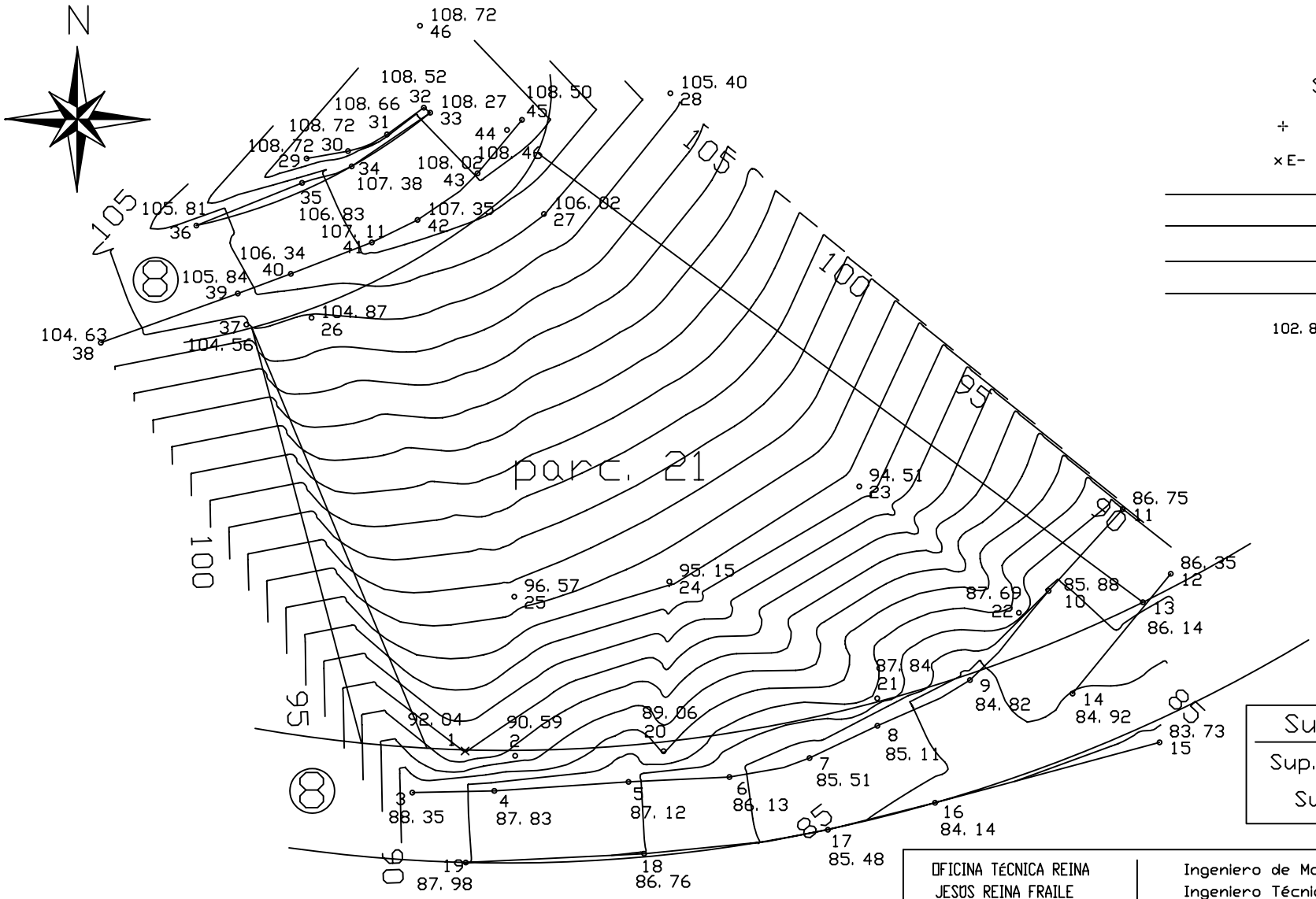

SIGNOS CONVENCIONALES:

+	Punto y número de medida
× E- 1	Punto de estación
———	Línea de contorno de parcela
———	Línea de resto de parcela (segregada)
———	Línea de camino
———	Línea de vial de Plan Parcial
102. 81	Cota altitudinal en metros

Sup. parc. 21= 1.500 m2

Sup. resto segregado= 68 m2

Sup. neta total= 1.568 m2

OFICINA TÉCNICA REINA JESÚS REINA FRAILE	Ingeniero de Montes - col. 2.443 Ingeniero Técnico Agrícola - col. 2.037	Nº. PLANO: 00XI472
SOLICITANTE: D. ENRIQUE PALLARES HUICI		FECHA: NOVIEMBRE 2000
EMPLAZAMIENTO: URBANIZACIÓN NOVA XÀBIA, PARCELA 21 - T.M. XÀBIA (ALICANTE)		ESCALA: 1/300

LEVANTAMIENTO TOPOGRÁFICO